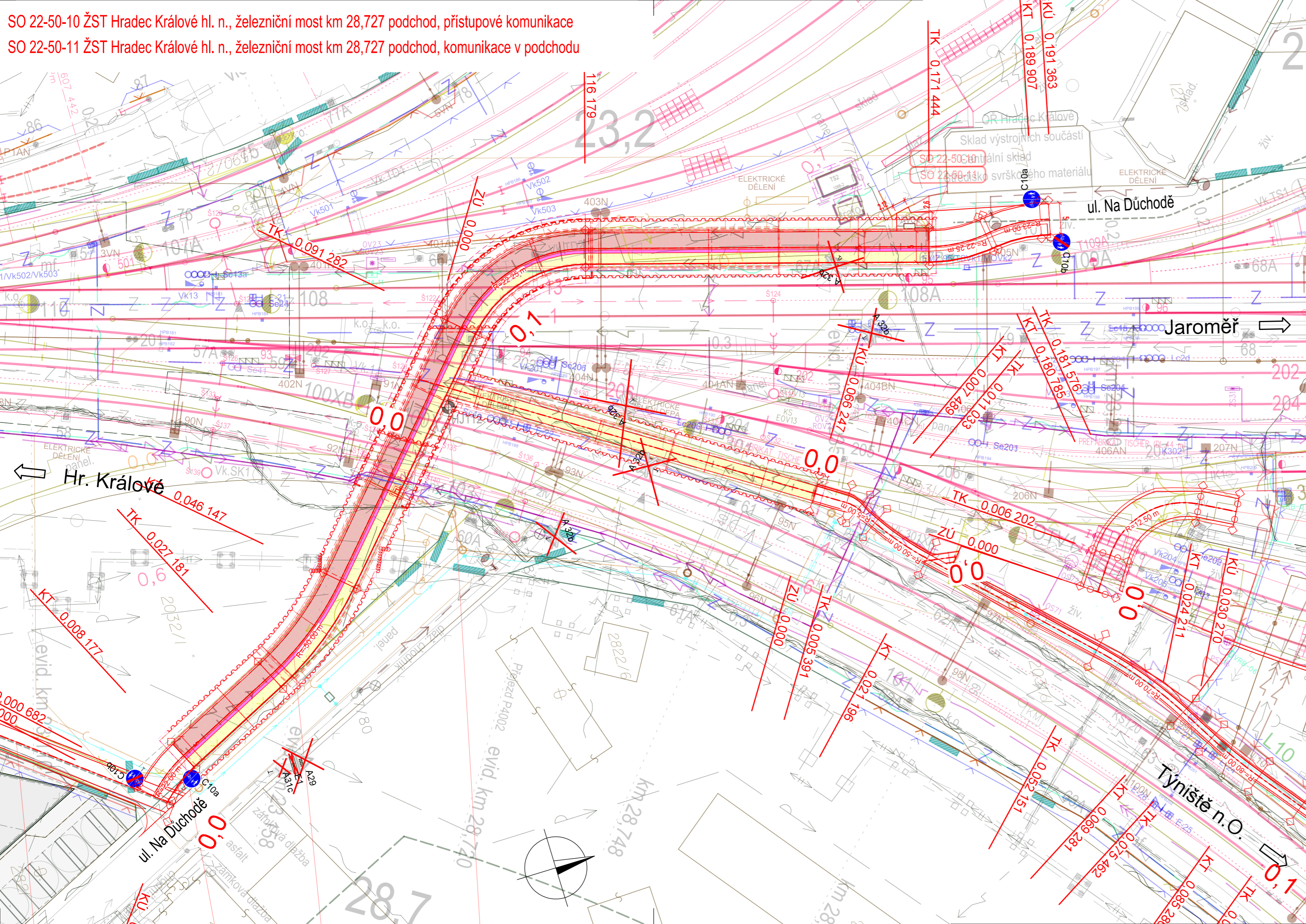




SO 22-50-10 ŽST Hradec Králové hl. n., železniční most km 28,727 podchod, přístupové komunikace
 SO 22-50-11 ŽST Hradec Králové hl. n., železniční most km 28,727 podchod, komunikace v podchodu



Jiná ověření:	Paré:
Orientační schéma:	Razítka oprávněné osoby:
Podpis: _____ Datum: _____	

Revize:	Datum:	Popis:	Kontroloval:
000	16.04.2024	Definitivní odevzdání dokumentace	Bc. JIŘÍ KUCHAR

Stavebník/Investor:	Správa železnic, státní organizace	
Adresa:	Dlážděná 1003/7, 110 00 Praha 1	
Zástupce investora:	Stavební správa východ	
Adresa:	Nerudova 773/1, 779 00 Olomouc	

Zhotovitel díla:	SP + SEU_HK-Pardubice-Chrudim_2.st_ŽST Hradec Králové	
Adresa:	Olšanská 2643/1a, 130 00 Praha 3	
Kontakt:	T: +420 605 229 020 E: praha@sudop.cz	

Zhotovitel části/objektu:	SUDOP PRAHA a.s. Projektové středisko Hradec Králové	
Adresa:	Horova 1767/26, 500 02 Hradec Králové	
Kontakt:	T: +420 498 655 928 E: hradec@sudop.cz	
Hlavní projektant (HIP):	ING. DANIEL FILIP	Specialista:

Název stavby/akce:	MODERNIZACE TRATI HRADEC KRÁLOVÉ - PARDUBICE - CHRUDIM, 2. STAVBA, ZDVOUKOLEJNĚNÍ OPATOVICE NAD LABEM - HRADEC KRÁLOVÉ, 1. ETAPA, ŽST HRADEC KRÁLOVÉ HL. N.	Označení investora: S621900133
Název části:	Pozemní komunikace	Zakázka: 19-254.250
Název objektu/díleč části:	ŽST Hradec Králové hl. n., železniční most km 28,727 podchod, komunikace v podchodu	Označení části: D.2.1.8
Název přílohy:	Situace	Označení objektu/komplexu: SO 22-50-11
Název díleč části přílohy:	SO 22-50-10	Číslo přílohy (typ/pořadí): 2. 200
Odpovědný projektant:	Zpracovatel přílohy: ING. ROMAN PETŘÍK	Měřítko: 1:500 Formáty: 3 x A4
Kraj:	Katastrální území: Královéhradecký viz textová část	TUDU: 1302 F1
Stupeň dokumentace: Část:		Stupeň dokumentace: DUSP + PDPS
Smluvní datum zpracování:		16.04.2024

Označení investora: S 6 2 1 9 0 0 1 3 3 - P D P S - D 2 1 0 8 - S O 2 2 5 0 1 1 - X X - 2 - 2 0 0 - 0 0 0
 (Prostor pro další informace)